

EO 2020







ETOILE D'OR 2020

Etape 3 – Etape en ligne

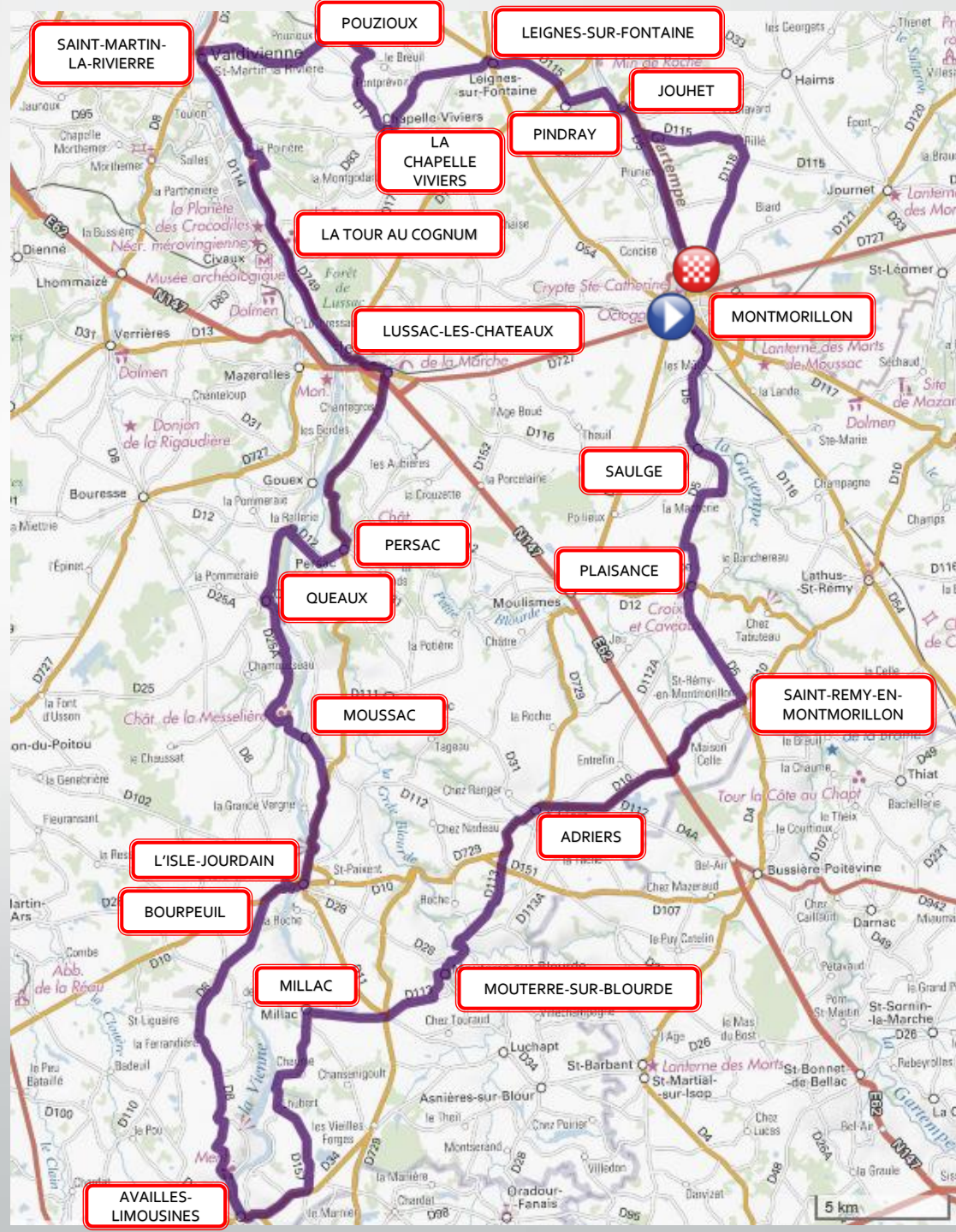
Montmorillon (Vienne) – Saulgé (Vienne)
Montmorillon (Vienne)



Le parcours / Race route

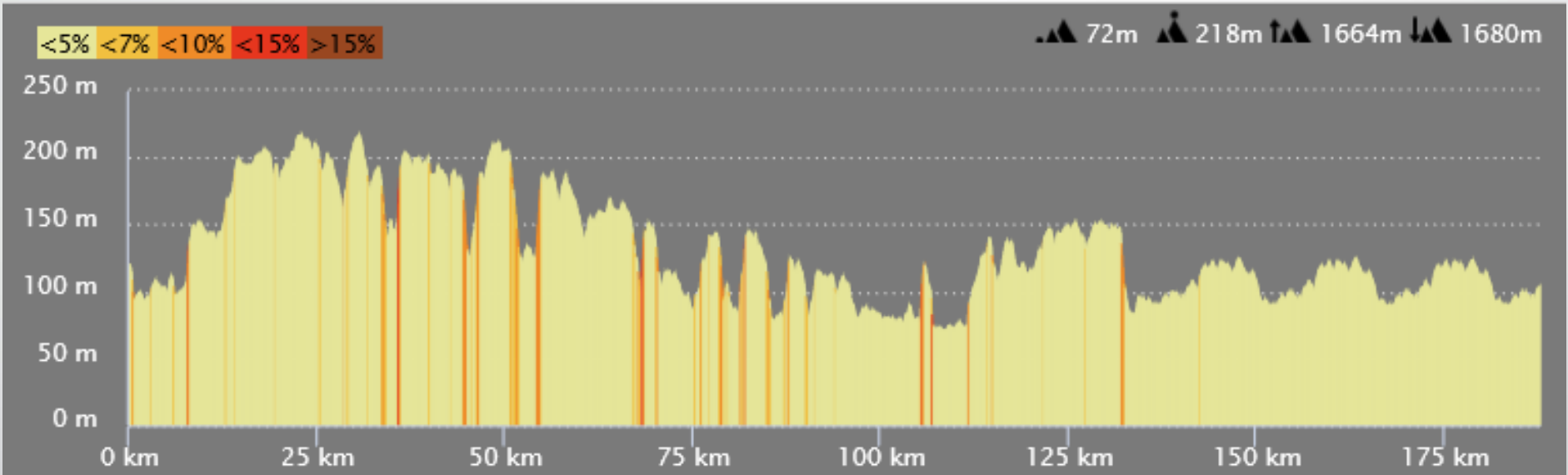
-  Départ / Start
-  Arrivée / Finish
-  Classement MG / Best climber Ranking
-  Classement PC / Intermediate Sprints Ranking
-  Début Ravitaillement / Food Supply Beginning
-  Fin Ravitaillement / Food Supply End

<https://www.openrunner.com/r/10848358>



EO 2020

Le profil du parcours / Race profile



Etape 3

EO 2020

Itinéraire / Time table (1/2)

Etape 3







Points spécifiques	Classements	Kilométrage			ITINÉRAIRE 179 km Épreuve Cycliste Élite Internationale Catégorie MU 2.Ncup	Heures de passages		
		Partiel	Parcours	À parcourir		Caravane publicitaire	À 44 km/h	Dernier coureur
DJ VD DJ RE					MONTMORILLON Lieu de Rassemblement : Site de la Maison Dieu Appel : Rue des Augustins Départ Fictif pour Tour de Présentation par : Rue des Augustins – Rue Fontaine des Miracles – Rue du Chemin des Dames – Avenue du Général de Gaulle SAULGE Avenue du Moulin des Dames – Avenue de la Bringuetterie – D5 – La Font de Sazas – D5 – Rue du Bec des Deux Eaux – Le Toffé – Rue du Bec des Deux Eaux – Rue de la Vergnade (après 7 km neutralisés) Départ Réel : SAULGE (face à l'Espace 2000) Rue de la Vergnade – VO – La Macherie – Rue des Virolis – Rue des Sables – Rue des Bouiges – VO – Carrefour VO/D5 – D5 PLAISANCE Route de Saulgé – Grand'Rue – Route de Saint-Rémy – D5 SAINT-REMY-EN-MONTMORILLON D10 – Maison Celle – D10 – Rond-Point de la Grande Ferrière – D10 – Carrefour D10/D112 – D10 ADRIERS Rue du Bois du Pic – Rue Principale – D729 – Côte du Chagneau – D729 – Carrefour D729/D113 – D113 – Carrefour D113/D151 – D113 – Carrefour D113/D113A – D113 – Carrefour D113/D28 – D28 – Carrefour D28/D113 – D113 MOUTERRE-SUR-BLOURDE Route d'Adriers – Place de l'Eglise – Rue de la Cure – Rue de Chez Mondeneau – Chez Mondeneau – VO – La Minade – VO – Carrefour VO/D113 – D113 – Les 6 Routes – D113 – Carrefour D113/D11F – D113 MILLAC Rue Principale – Rue des Vieilles Forges – Route d'Availles – D157 – Jousseau – D157 – Lhubert – D157 – Carrefour D157/D34 – D34 AVAILLES-LIMOUZINE Rue des Douves – Rue Principale – Place Adrien Bernard – Rue Baptiste Marcet – Route de l'Isle-Jourdain – D8 – Les Rives – D8 – Les Rimaudes – D8 – Carrefour D8/VO – VO – Les Rallettes – VO – Mortaigue – VO – Les Carrières – VO – Carrefour VO/D8 – D8 – Carrefour (D8/D110) – D8 – Carrefour de la Sodem – D8 – Carrefour D8/Circuit du Vigeant – D8 – Carrefour D8/D110 – D8 BOURPEUIL Route de la Loge aux Violettes – Route de l'Assemblée – Route du Viaduc L'ISLE-JOURDAIN Pont Saint Sylvain – Chemin des Galopins – Grand'Rue du Pont – Place d'Armes – Avenue André Cubaud – Avenue de Lussac – D11 – Carrefour D11/D111 – D111 – Carrefour D111/D112 – D111 MOUSSAC Rue de la Cordeau – Rue de l'Embarcadère – D25A – Biard – D25A – L'Aumônerie – D25A – Préau – D25A – Les Grands Moulins – D25A – Peussot – D25A – Chez Renard – D25A QUEAUX Rue du Stade – Rue de la Mairie – Route de Lussac – D25 – Carrefour D25/D12 – D25 – La Rallerie – Carrefour D25/D12 – D12 PERSAC Route de la Gare – Grand'Rue – Route de Lussac – D11 – Villars – D11 – Chantegros – D11 LUSSAC-LES-CHATEAUX Route de Persac – Rue du Général de Gaulle – Carrefour D11/N147 – Rue du Quai – Route de Montmorillon (direction centre ville) – Place de la Liberté – Rue Lucien Thiaudière – Rue de la Gare – Route de Chauvigny – D749 LA TOUR AU COGNUM (Commune de Civaux) D749 – Ribes – D749 – VO – Côte du Peu – Le Peu – VO – VO – La Baudière – VO – Carrefour D749/VO – D749 – Cubord – D749 – Le Gaschard – D749	Mise en Place 10 h 45 11 h 00	12 h 00 12 h 10	
DJ VD DJ VD			0	179		11 h 15	12 h 30	
DJ RE	PC 1	9,3	20,3	158,7		11 h 23	12 h 38	12 h 39
DJ RP	MG 1	5	11	168		11 h 30	12 h 45	12 h 47
DJ RE DJ VD DJ RE	MG 2	8,1	28,4	150,6		11 h 54	13 h 09	13 h 12
DJ VD	MG 3	6,2	34,6	144,4		12 h 02	13 h 17	13 h 21
DJ RE DJ VD	SB 3 ^o 2 ^o 1 ^o	10,7	45,3	133,7		12 h 17	13 h 32	13 h 37
DJ VD	PC 2	14,8	60,1	118,9		12 h 37	13 h 52	13 h 59
DJ RE	MG 5	0,9	61	118		12 h 39 Arrêt Village 20'	13 h 54	14 h 01
DJ VD	MG 6	7	73,8	105,2		13 h 07	14 h 02	14 h 09
DJ VD	MG 7	6,2	80	99		13 h 17	14 h 12	14 h 20
DJ RE	SB 3 ^o 2 ^o 1 ^o	7,8	87,8	91,2		13 h 25	14 h 20	14 h 29
DJ VD DJ RE DJ RP	PC 3	6,6	94,4	84,6		13 h 36	14 h 31	14 h 40
DJ VD DJ RE	MG 8					13 h 07	14 h 02	14 h 09

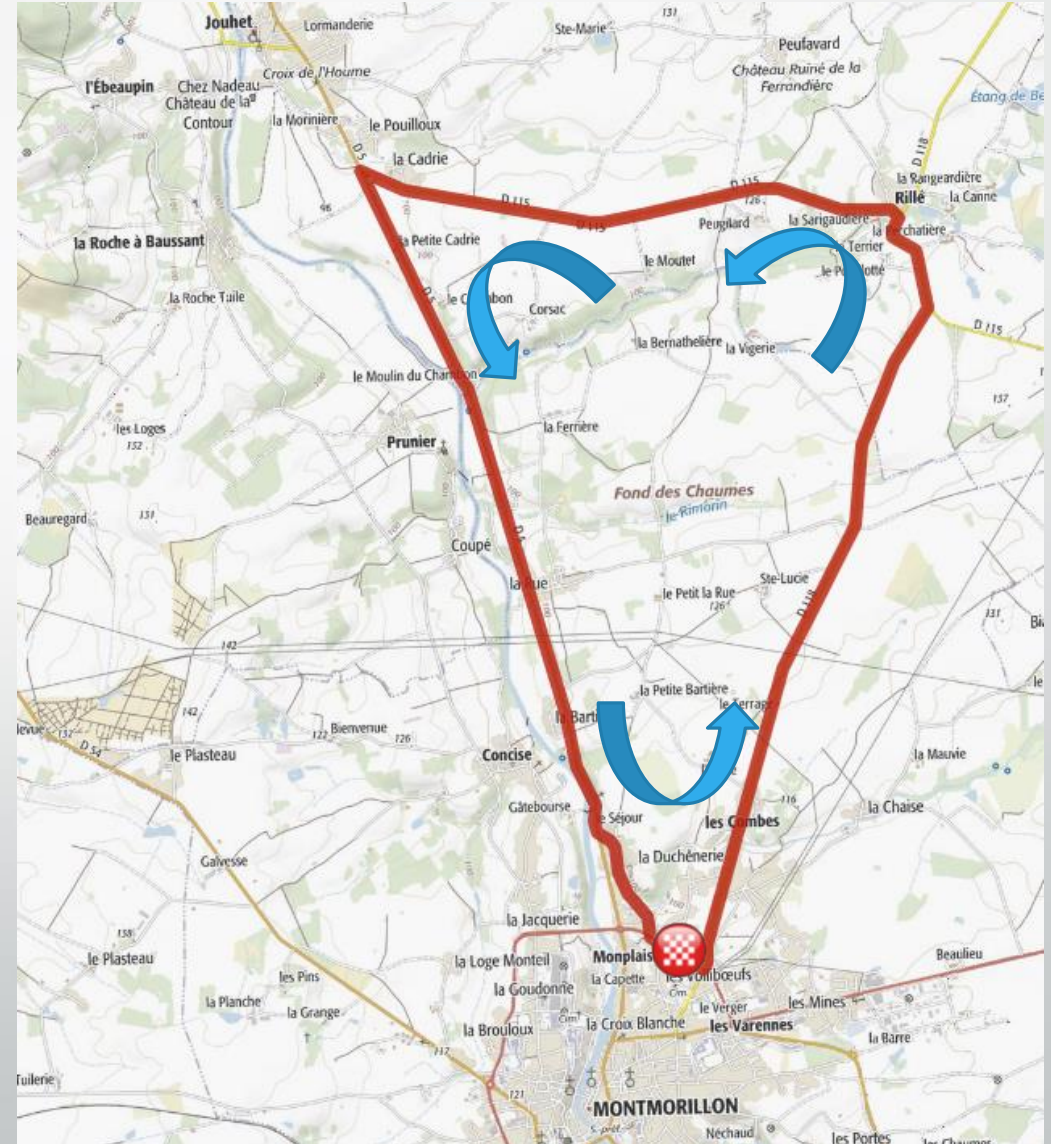
Itinéraire /

Time table (2/2)

Points spécifiques	Classements	Kilométrage			ITINÉRAIRE 179 km Épreuve Cycliste Élite Internationale Catégorie MU 2.Ncup	Heures de passages		
		Partiel	Parcours	À parcourir		Caravane publicitaire	À 44 km/h	Dernier coureur
DJ RP	SB 3 ^o 2 ^o 1 ^o MG 9	8,5	102,9	76,1	SAINT-MARTIN-LA-RIVIERE (Commune de Valdivienne) Route de Lussac – Rue de l'Égalité – Route de Pouzioux – VO – Les Granges – VO – Les Terriers – VO – Carrefour VO/D17 – D17	13 h 57	14 h 52	15 h 03
DJ VD DJ RE DJ VD		5,6	108,5	70,5	POUZIUX Route de La Chapelle Viviers – Route de Fontprévoir – VO – La Guilloterie – VO – Carrefour des Chaumes – VO – Carrefour VO/D17 – D17 – La Forge – D17 – La Richarderie – D17	14 h 05	15 h 00	15 h 11
DJ VD	PC 4	5,7	114,2	64,8	LA CHAPELLE-VIVIERS Rue du Vivier – Place de la Source – Rue de la Fontaine Saint-Etienne – D83 – Fontprévoir – D115	14 h 13	15 h 08	15 h 20
DJ RP DJ RE		5,3	119,5	59,5	LEIGNES-SUR-FONTAINE Route de La Chapelle-Viviers – Rond-Point D115/D54 – Rue de l'Ancien Lavoir – Route de Pindray – D115 – Tussac – D115 – Carrefour D115/D11 – D115	14 h 20	15 h 15	15 h 27
DJ VD DJ RE		3,6	123,1	55,9	PINDRAY (Entrée) D115 – Carrefour D115/D11B – D115	14 h 25	15 h 20	15 h 33
DJ VD		2,7	125,8	53,2	JOUHET Rue de la Gartempe – Route de Montmorillon – D5	14 h 28	15 h 23	15 h 36
DJ VD		1	126,8	52,2	Entrée du Circuit Final (Carrefour D5/D115) D5 – La Petite Cadrie – D5 – La Rue – D5 – La Bartière – D5	14 h 29	15 h 24	15 h 37
DJ VD		5,6	132,4	46,6	MONTMORILLON (1^{ère} fois) Rue des Clavières – Boulevard du Terrier Blanc	14 h 37	15 h 32	15 h 46
DJ VD		0,4	132,8	46,2	MONTMORILLON (1^{er} passage sur la ligne) Boulevard du Terrier Blanc – Route d'Haims – D118 – Carrefour D118/D115 – D118	14 h 37	15 h 32	15 h 46
DJ VD		5,6	138,4	40,6	RILLE (1^{ère} fois) D115 – La Cadrie – D115 – Carrefour D115/D5 – D5 – La Petite Cadrie – La Rue – D5 – La Bartière – D5	14 h 45	15 h 40	15 h 54
DJ VD		9,4	147,8	31,2	MONTMORILLON (2^e fois) Rue des Clavières – Boulevard du Terrier Blanc	14 h 58	15 h 53	16 h 08
DJ VD		0,4	148,2	30,8	MONTMORILLON (2^e passage sur la ligne – fin du 1^{er} tour) Boulevard du Terrier Blanc – Route d'Haims – D118 – Carrefour D118/D115 – D118	14 h 58 Arrêt	15 h 53	16 h 08
DJ VD		5,6	153,8	25,2	RILLE (2^e Fois) D115 – La Cadrie – D115 – Carrefour D115/D5 – D5 – La Petite Cadrie – La Rue – D5 – La Bartière – D5	16 h 01	16 h 01	16 h 17
DJ VD		9,4	163,2	15,8	MONTMORILLON (3^e fois) Rue des Clavières – Boulevard du Terrier Blanc	16 h 14	16 h 14	16 h 31
DJ VD		0,4	163,6	15,4	MONTMORILLON (3^e passage sur la ligne – fin du 2^e tour) Boulevard du Terrier Blanc – Route d'Haims – D118 – Carrefour D118/D115 – D118	16 h 14	16 h 14	16 h 31
DJ VD		5,6	169,2	9,8	RILLE (3^e Fois) D115 – La Cadrie – D115 – Carrefour D115/D5 – D5 – La Petite Cadrie – La Rue – D5 – La Bartière – D5	16 h 22	16 h 22	16 h 39
DJ VD		9,4	178,6	0,4	MONTMORILLON (4^e fois) Rue des Clavières – Boulevard du Terrier Blanc	16 h 35	16 h 35	16 h 53
DJ VD	Bonifications 10 ^o 6 ^o 4 ^o	0,4	179	0	MONTMORILLON (fin du 3^e tour) ARRIVÉE (Boulevard du Terrier Blanc)	16 h 35	16 h 35	16 h 53

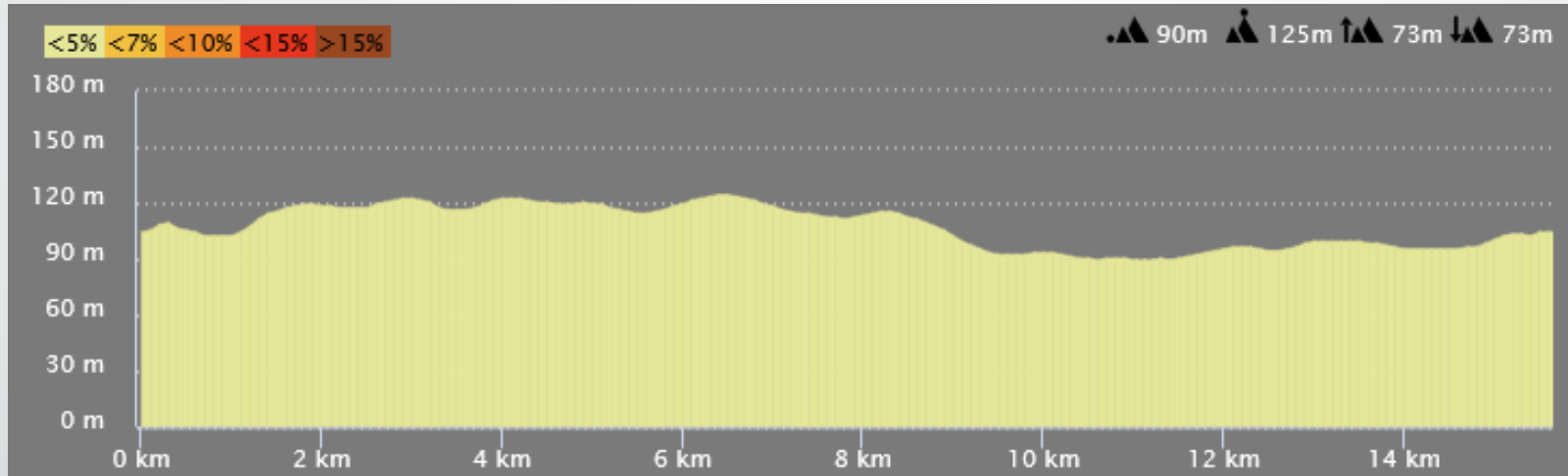
Le circuit final / Final circuit

-  Départ / Start
-  Arrivée / Finish
-  Classement MG / Best climber Ranking
-  Classement PC / Intermediate Sprints Ranking
-  Début Ravitaillement / Food Supply Beginning
-  Fin Ravitaillement / Food Supply End



EO 2020

Le profil du circuit final / Final circuit profile



Etape 3