

EO 2020







ETOILE D'OR 2020

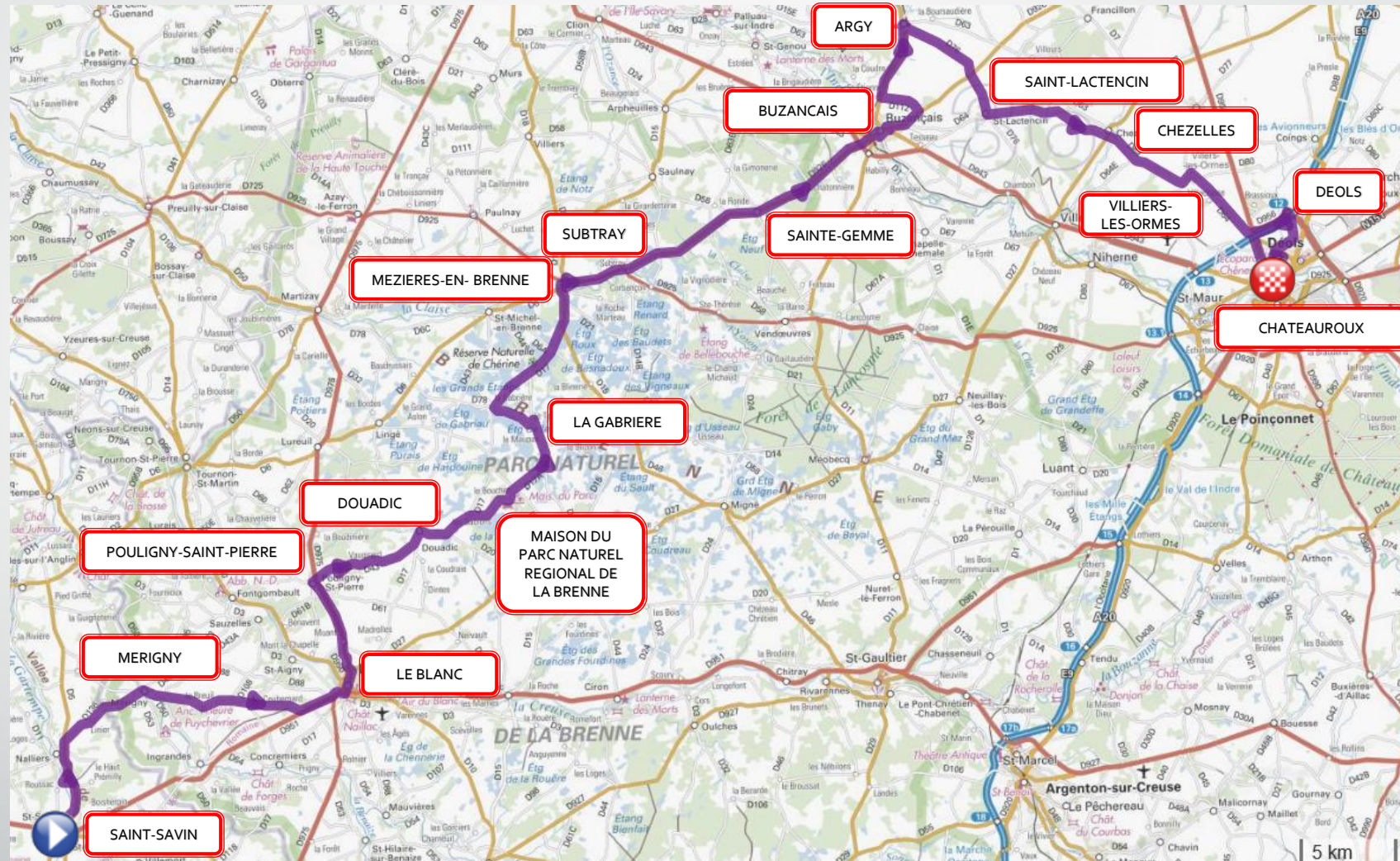
Etape 2 – Etape en ligne

Mérigny (Indre) – Saint-Savin (Vienne)
Châteauroux Métropole (Indre)



Le parcours / Race route

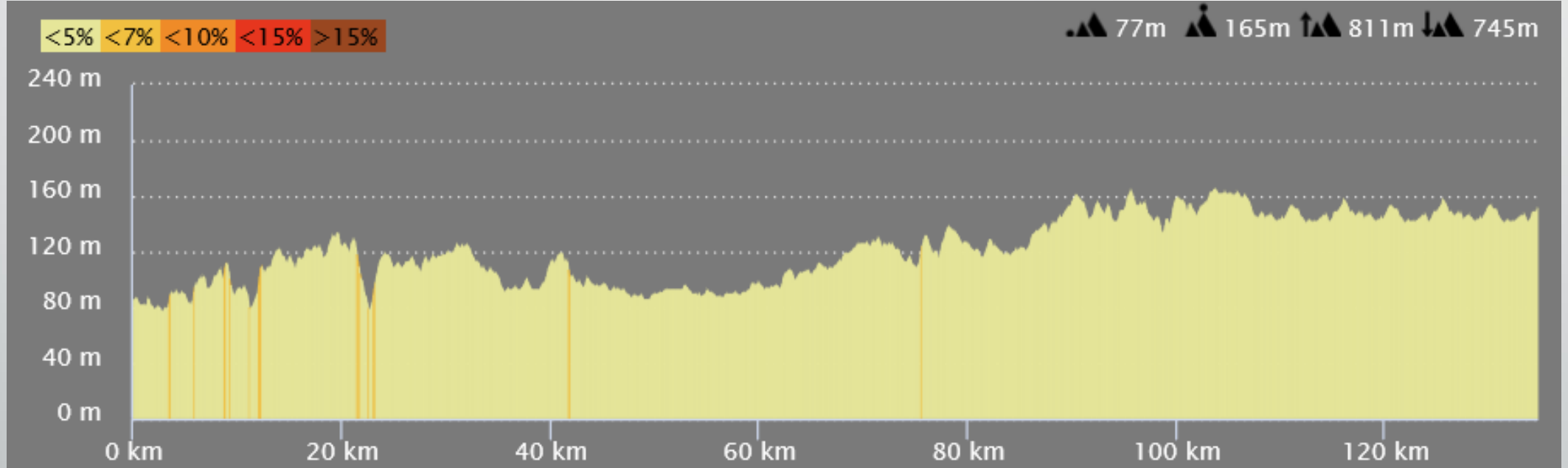
-  Départ / Start
-  Arrivée / Finish
-  Classement MG / Best climber Ranking
-  Classement PC / Intermediate Sprints Ranking
-  Début Ravitaillement / Food Supply Beginning
-  Fin Ravitaillement / Food Supply End



<https://www.openrunner.com/r/10775070>

EO 2020

Le profil du parcours / Race profile



Etape 2

EO 2020

Itinéraire

/

Time table (1/2)







Points spécifiques	Classements	Kilométrage			ITINÉRAIRE 132,8 km Épreuve Cycliste Élite Internationale Catégorie MU 2.Ncup	Heures de passages		
		Partiel	Parcours	À parcourir		Caravane publicitaire	À 45 km/h	Dernier coureur
DJ VD					MERIGNY Lieu de Rassemblement : Place du 8 Mai 1945 Appel : Place du 8 Mai 1945 Départ Fictif pour Tour de Présentation par : Rue du Pont – Route de Saint-Pierre-de-Maillé – Route de Saint-Savin – D27A – D136 – Liniers – D136 – Carrefour D136/D5 – D5 SAINT-GERMAIN (1^{ère} fois) Route d'Angles – Rue Léon Barbarin – Rue du Vieux Pont SAINT-SAVIN Grand'Rue – Place de la République – Rue Saint-Louis – Rue des 4 Vents – Place de la Libération (après 10 km neutralisés) Départ Réel : SAINT-SAVIN (face à l'Abbaye) Place de la Libération – Rue des Halles – Rue Saint-Louis – Rue Nationale SAINT-GERMAIN (2^e fois) Avenue de l'Europe – Rue Léon Barbarin – Route d'Angles – D5 – Carrefour D5/D136 – D136 – Liniers – D136 – D27A MERIGNY Route de Saint-Savin – Route de Saint-Pierre-de-Maillé – Rue du Pont – Rue de la Mairie – Route du Blanc – D27 – Le Breuil – D27 – Coubernard – D27 – Carrefour D27/D951 – D951 LE BLANC Rue de Poitiers – Quai André Liesse – Le Pont de la Creuse – Rue Pierre Collin de Souvigny – Rue Saint-Honoré – Place de la Libération – Avenue Gambetta – Rue de Blois – D975 – Muant – D975 – Carrefour D975/D61 – D61 POULIGNY-SAINT-PIERRE Rue des Cabouins – Rue Jean Rameau – Place de l'Eglise – Rue de la Fosse Bourdeau – D43 – Carrefour D43/D975 – D43 – Vaugirard – D43 DOUADIC Route de Poulligny – Rue Principale – Rue des Ecoles – D17 – Carrefour D17/D20 – D17 – Les Sablons – D17A LE BOUCHET (Maison du Parc Naturel Régional de la Brenne) D17A – Carrefour D17A/D32 – D17A – Montiacre – D17A – Carrefour D17A/D44 – D44 – Le Maupas – D44 – Le Temple – D78 LA GABRIERE D17 – Carrefour D17/D44 – D17 – Carrefour D17/D6A – D17 – Carrefour D17/D15 – D15 – Carrefour D15/D21 – D15 MEZIERES-EN-BRENNE Route de la Gabrière – Le Pont de la Claise – Rue du Château – Rue du Pont Malientras – Rue de l'Eglise – Rue du Bout du Monde – D925 SUBTRAY Carrefour D925/D926 – D926 – Carrefour D926/D14B – D926 – Carrefour D926/D58 – D926 – Carrefour D926/D58A – D926 SAINTE-GEMME Route de Mézières – Route de Buzançais – D926 – Toucheapasquier – D926 BUZANÇAIS Rue de la Résistance – Rue des Ponts – Rue des Grands Moulins – Rue des Ecoles – Rue du Colonel J Florentin – Rue des Grands Jardins – Place de Gaulle – Avenue du Général Leclerc – Route de Châteauroux – Avenue du 11 Novembre 1918 – Route de Levroux – D926 – Carrefour D926/D112 – D112 – Carrefour D112/D11 – D11 – Carrefour D11/D63 – D11 ARGY Route de Buzançais – Rue de l'Eglise – Route de Saint-Lactencin – D76 – La Villa du Chêne – D76 – Carrefour D76/D926 – D76 SAINT-LACTENCIN Route d'Argy – Rue du Stade – Route de Chézelles – D64 – Le Bois de Varaille – D64 CHEZELLES D64 – Carrefour D64/D64E – Carrefour D64/D80 – D64 VILLERS-LES-ORMES Route de Niherne – Rue du Tramway – D64 – Carrefour D64/D80 – D64 – Carrefour D64/D64B – D64	Mise en Place 13 h 10 13 h 25	Mise en Place 14 h 30 14 h 40	
DJ VD			0	132,8				
DJ VD		0,6	0,6	132,2				
DJ RE								
DJ VD								
DJ VD		10,3	10,9	121,9				
DJ VD	MG 1							
DJ VD								
DJ RP								
DJ RP	MG 2							
DJ RP								
DJ VD		5,9	28,2	104,6				
DJ RP	PC 1							
DJ VD								
DJ VD		6,6	34,8	98				
DJ VD								
DJ VD		6,1	40,9	91,9				
DJ VD								
DJ VD		6,9	47,8	85				
DJ VD								
DJ VD	PC 2	8	55,8	77				
DJ RE								
		3,2	59	73,8				
		7,5	66,5	66,3				
		7,7	74,2	58,6				
DJ RP								
DJ VD	MG 3							
DJ VD								
DJ ID								
DJ PN								
DJ ID	S B 3" 2" 1"	9	83,2	49,6				
DJ VD		6,8	90	42,8				
DJ VD								
DJ VD	PC 3	6,5	96,5	36,3				
DJ VD		5,2	101,7	31,1				

Etape 2

Itinéraire / Time table (2/2)

Points spécifiques	Classements	Kilométrage			ITINÉRAIRE 132,8 km Épreuve Cycliste Élite Internationale Catégorie MU 2.Ncup	Heures de passages		
		Partiel	Parcours	À parcourir		Caravane publicitaire	À 45 km/h	Dernier coureur
DJ RP		4,5	106,2	26,6	Entrée Circuit Final : Rond-Point D64/D956 D956 – Carrefour D956/VO – VO – Zone Industrielle – Rue du Bois Large – Carrefour de la Déchetterie – Chemin de Marban	16 h 45	17 h 30	17 h 41
DJ RE		4,8	111	21,8	DEOLS (1^{ère} fois) Chemin des Marais – Route de Villers – Rue de Robinson	16 h 51	17 h 36	17 h 48
DJ VD		2	113	19,8	CHATEAUROUX (1^{ère} fois) Rue de Bellerive – Boulevard du Moulin Neuf – Rond-Point François Gerbaud	16 h 54	17 h 39	17 h 51
DJ ID		1	114	18,8	Avenue de Blois CHATEAUROUX (1^{er} passage sur la ligne) Avenue de Blois – Route de Blois – D956 – Carrefour D956/D64 – D956 – Carrefour D956/VO – VO – Zone Industrielle – Rue du Bois Large – Carrefour de la Déchetterie – Chemin de Marban	16 h 55 Arrêt <small>Parking Chemin de Montbain</small>	17 h 40	17 h 52
DJ RP		6,4	120,4	12,4	DEOLS (2^e fois) Chemin des Marais – Route de Villers – Rue de Robinson		17 h 48	18 h 01
DJ RE		2	122,4	10,4	CHATEAUROUX (2^e fois) Rue de Bellerive – Boulevard du Moulin Neuf – Rond-Point François Gerbaud		17 h 51	18 h 04
DJ VD		1	123,4	9,4	Avenue de Blois (fin du 1^{er} tour) CHATEAUROUX (2^e passage sur la ligne) Avenue de Blois – Route de Blois – D956 – Carrefour D956/D64 – D956 – Carrefour D956/VO – VO – Zone Industrielle – Rue du Bois Large – Carrefour de la Déchetterie – Chemin de Marban		17 h 52	18 h 05
DJ ID		6,4	129,8	3	DEOLS (3^e fois) Chemin des Marais – Route de Villers – Rue de Robinson		18 h 00	18 h 13
DJ RP		2	131,8	1	CHATEAUROUX (3^e fois) Rue de Bellerive – Boulevard du Moulin Neuf – Rond-Point François Gerbaud		18 h 03	18 h 17
DJ RE		1	132,8	0	Avenue de Blois (fin du 2^e tour) CHATEAUROUX ARRIVÉE (Avenue de Blois)		18 h 04	18 h 18
DJ VD								
DJ ID								
	Bonifications 6" 4" 2"							

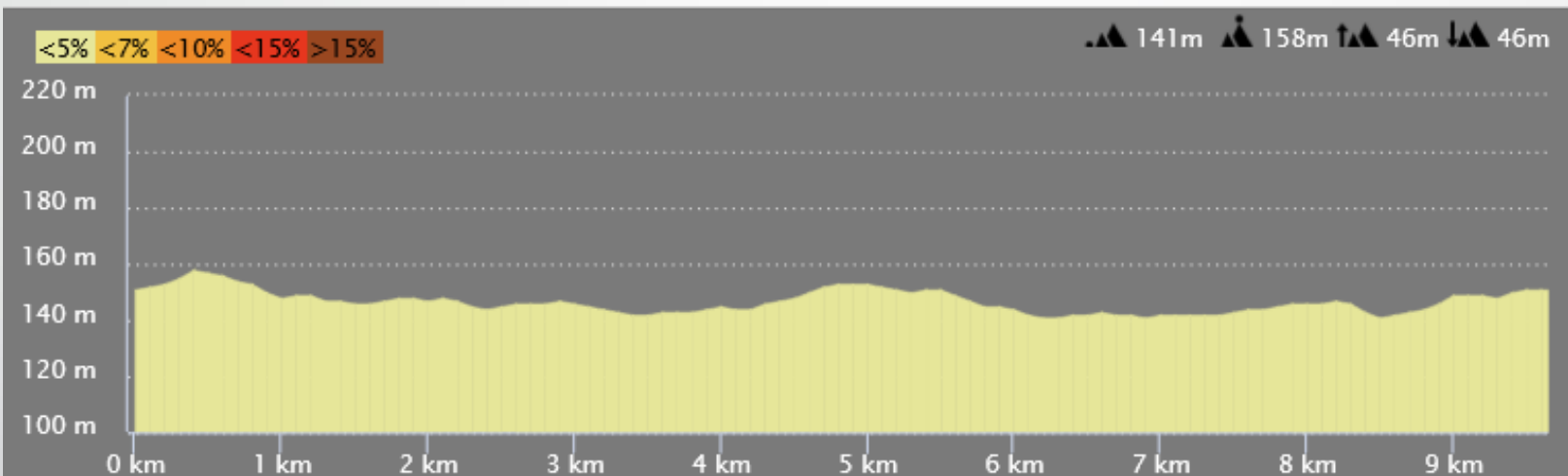
Le circuit final / Final circuit

-  Départ / Start
-  Arrivée / Finish
-  Classement MG / Best climber Ranking
-  Classement PC / Intermediate Sprints Ranking
-  Début Ravitaillement / Food Supply Beginning
-  Fin Ravitaillement / Food Supply End



EO 2020

Le profil du circuit final / Final circuit profile



Etape 2