

EO 2020







# ETOILE D'OR 2020

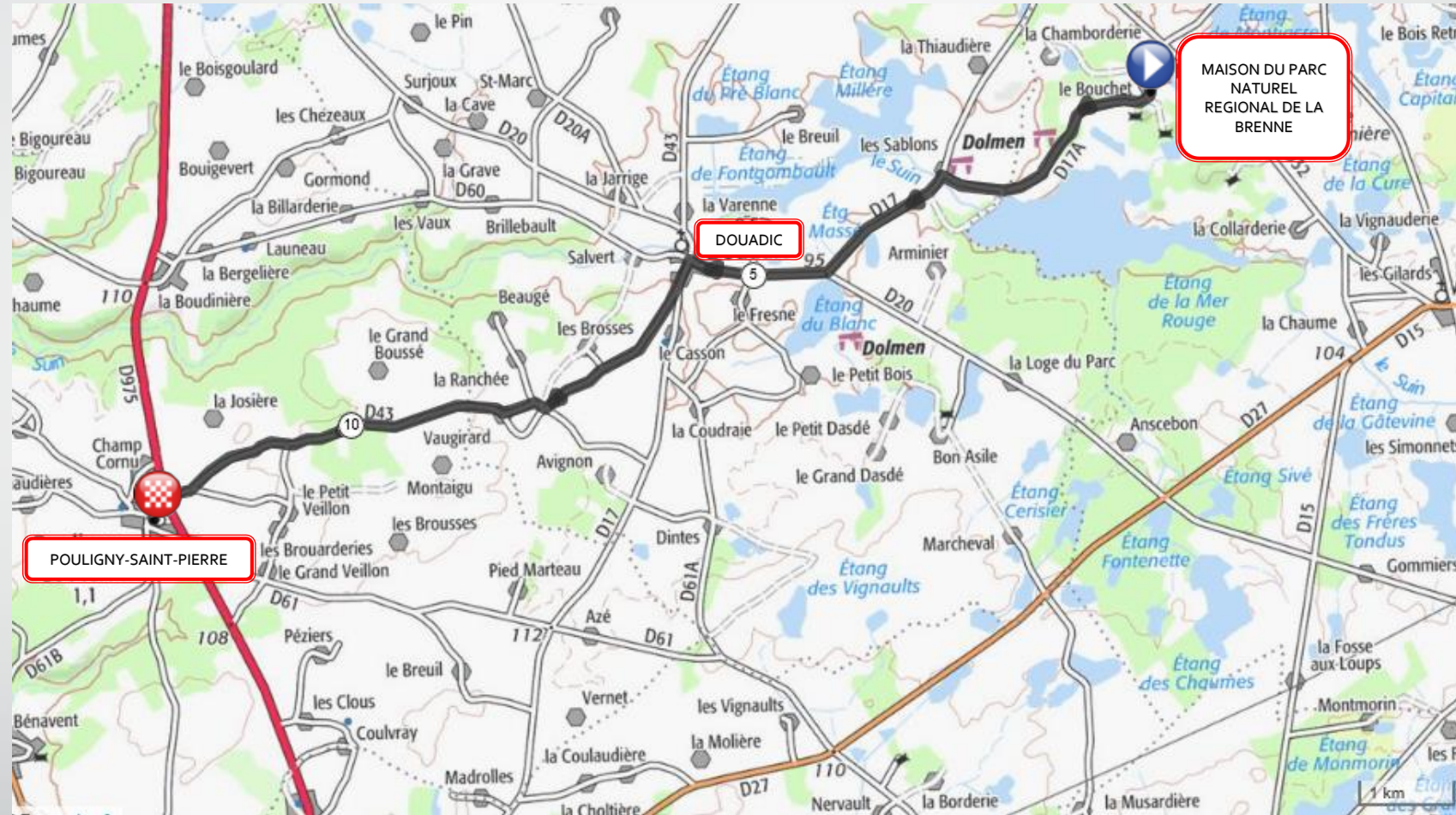
## Etape 1 – Contre la montre individuel

Maison du Parc Naturel Régional de la Brenne (Indre)  
Poulligny-Saint-Pierre (Indre)



# Le parcours / Race route

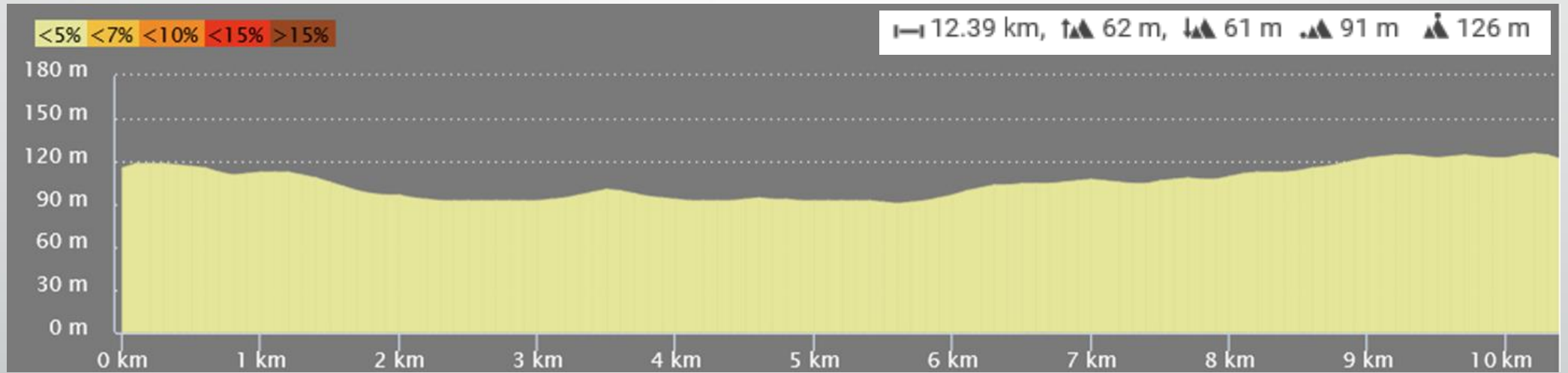
-  Départ / Start
-  Arrivée / Finish
-  Classement MG / Best climber Ranking
-  Classement PC / Intermediate Sprints Ranking
-  Début Ravitaillement / Food Supply Beginning
-  Fin Ravitaillement / Food Supply End



<https://www.openrunner.com/r/10774988>

EO 2020

# Le profil du parcours / Race profile



Etape 1

# Itinéraire / Time table

Points spécifiques	Kilométrage			<b>ITINÉRAIRE</b> <b>12 km</b> Épreuve Cycliste Élite Internationale Catégorie MU 2.Ncup	Heures de passages		
	Partiel	Parcours	À parcourir		Fermeture Circuit	1 <sup>er</sup> Coureur moyenne de base calculée à 45 km/h	Dernier coureur
		0	12	<b>LE BOUCHET</b> (Commune de Rosnay 36)  <i>Lieu de Rassemblement</i> : Parking de la Maison du Parc Naturel Régional de la Brenne  <i>Signature des coureurs</i> : Podium sur parking  <i>Départ des coureurs toutes les minutes</i> :  <b>DEPART du Contre La Montre</b> : D17A (Sortie Le Bouchet – Les Cornailles)	8 h 00	A partir de 8 h 15	
DJ VD	2,4	2,4	9,6	D17A - Le Maubois – D17A <b>LES SABLONS</b> (Carrefour D17A/D17) D17 – Carrefour D17/D20 – D17	8 h 03	8 h 33	11 h 27
DJ VD	3	5,4	6,6	<b>DOUADIC</b> Rue des Ecoles – Rue Principale – Rue de Pouligny – D43	8 h 07	8 h 37	11 h 31
	1,4	6,8	5,2	<b>Carrefour D43 / VO Les Broses (Point Kilométrique Intermédiaire)</b> D43	8 h 09	8 h 39	11 h 33
DJ VD DJ RP	1,3	8,1	3,9	<b>VAUGIRARD</b> D43 – Rond-Point D43/D975 – D43	8 h 11	8 h 41	11 h 35
	3,4	11,5	0,5	<b>POULIGNY-SAINT-PIERRE</b> Rue de la Fosse Bourdeau – Place de l'Eglise	8 h 15	8 h 45	11 h 39
	0,5	12	0	<b>ARRIVEE</b> (Rue Jean Rameau)	8 h 16	8 h 46	<b>11 h 40</b>

# Retour Départ / Back to Start line

