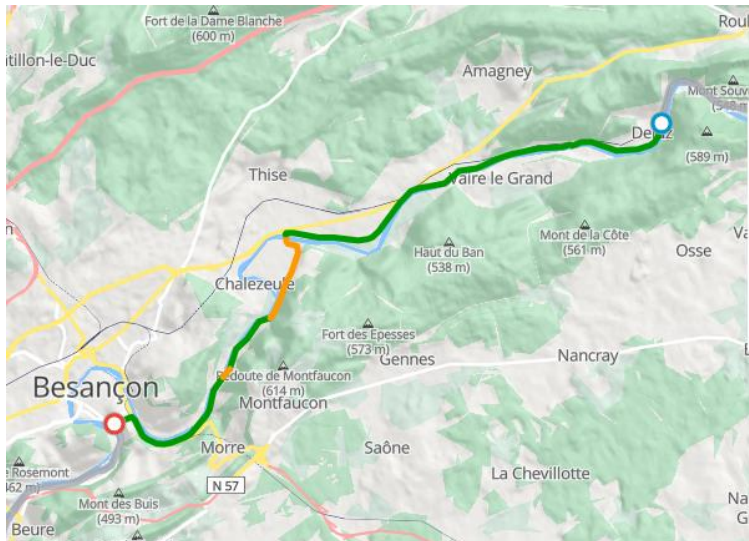




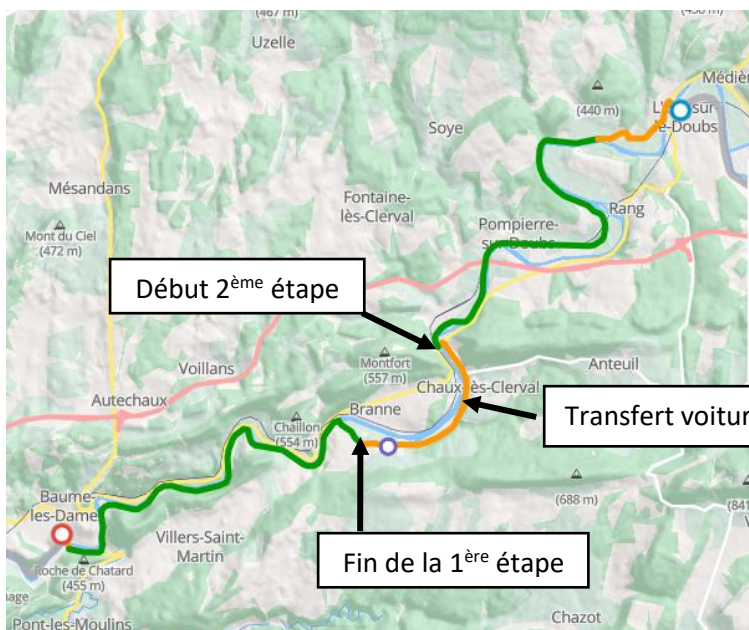
## 1ère étape : Besançon/Clerval : 46 km sur les rollers



Départ Place de l'Hôtel de Ville

Légende

-  Voie verte
-  Route partagée

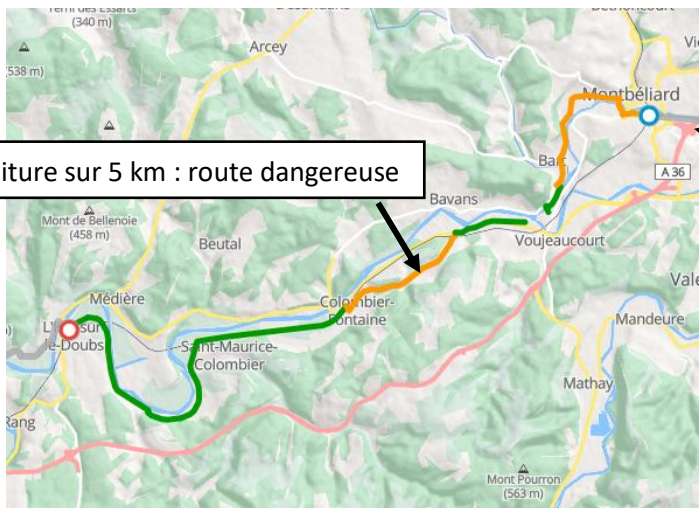
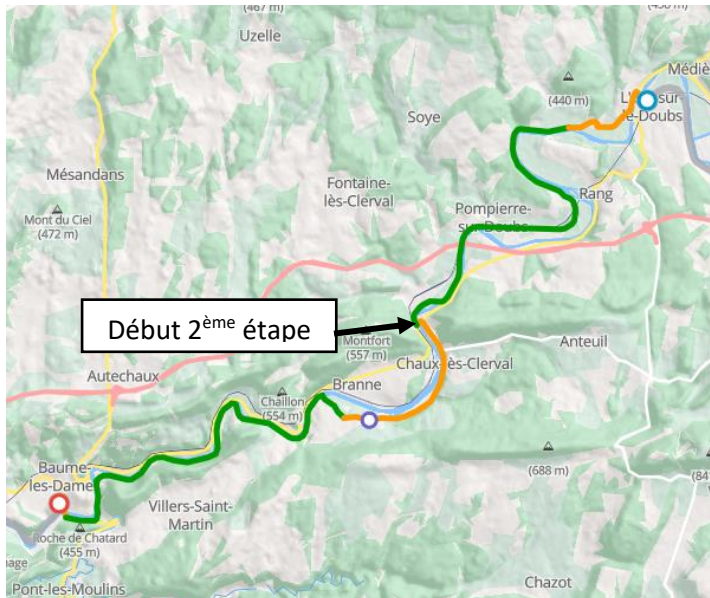


Les patineurs qui termineront cette première étape en haut de la côte de Roche seront récupérés par les voitures accompagnatrices (ou minibus) pour se rendre à l'hébergement de la première nuit. La route partagée (en orange sur la carte) avec la descente vers Clerval étant trop dangereuse pour la pratique du roller.

Hébergement première nuit : Chalets du Domaine d'Aucroix ou à la Capitainerie à Baume-les-Dames.

Cuisine possible au Domaine d'Aucroix ou ½ pension à la capitainerie.

## 2<sup>ème</sup> étape : Clerval/Sochaux : 40 km sur les rollers

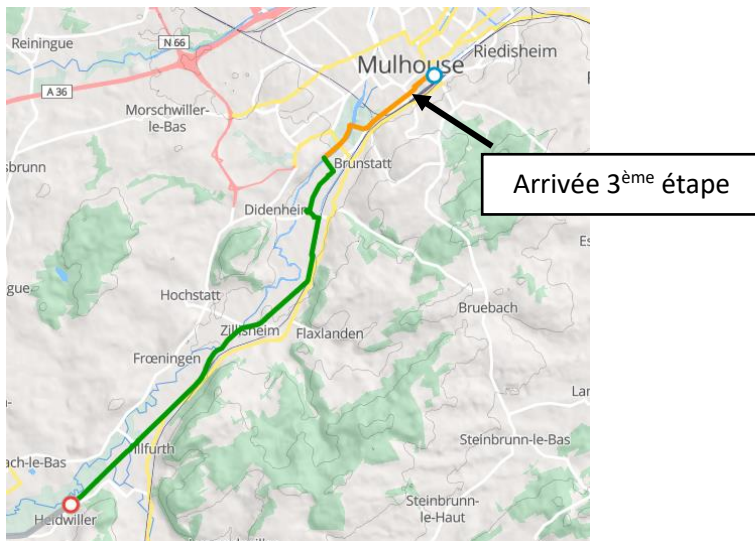
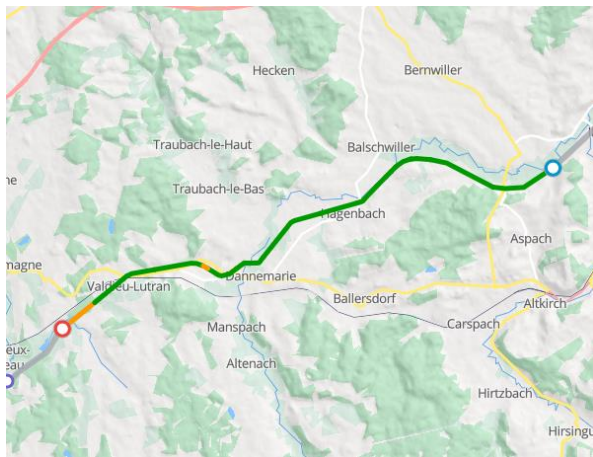
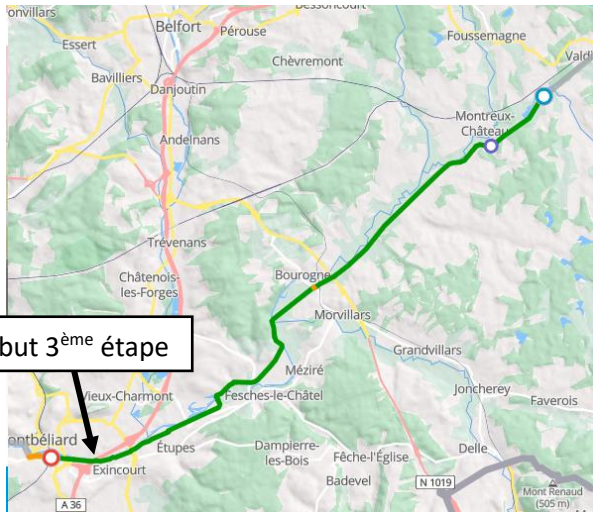


Il n'y a pas d'hébergement collectif à Montbéliard d'après l'Office de Tourisme.

Nous irons donc à l'hôtel Première Classe à Sochaux (nuit et petit déjeuner, repas du soir dans un restaurant à proximité)

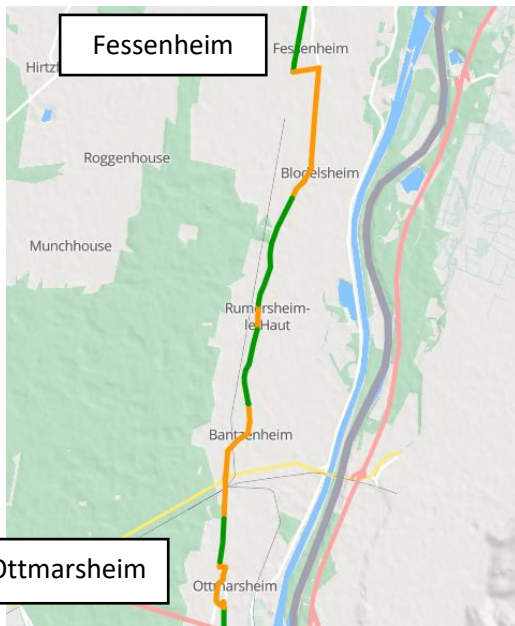
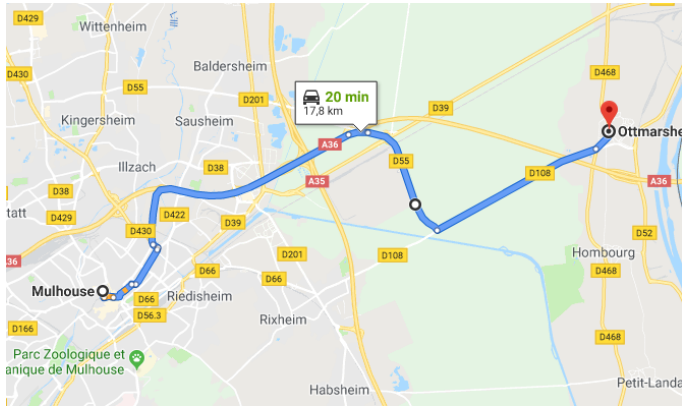


### 3<sup>ème</sup> étape Exincourt/Mulhouse : 53 km sur les rollers



Hébergement 3<sup>ème</sup> étape : auberge de jeunesse de Mulhouse en ½ pension

#### 4<sup>ème</sup> étape : Mulhouse/Freiburg im Breisgau : 50 km en roller



Nous commencerons la journée par un transfert de 18 km en voiture (ou mini bus) pour rejoindre **Ottmarsheim** (la départementale 108 en ligne droite étant très dangereuse). Route jusqu'à **Fessenheim** où nous rejoindrons nos amis allemands du Club de roller de **Freiburg** qui nous guideront sur des petites routes pour rejoindre leur ville.

