










Circuit 16

Balisage jaune
Distance : 24 km (88% de chemin)
Départ : Parking rue V. Hugo
(face au centre de secours).







-  6 h
-  4 h
-  4 h

LÉGENDE

-  Parking
-  Monument Patrimoine
-  Point de vue
-  Curiosité (faune, flore)
-  Pupitre pédagogique
-  Point d'eau pour chevaux

BALISAGE

-  Bonne direction
-  Changement de direction à droite
-  Fausse piste
-  Changement de direction à gauche

A PARTIR DE CE CIRCUIT, DES JONCTIONS SONT POSSIBLES :

- GR 36,
- Les circuits vert, bleu, violet de St-Mars d'Outillé,
- Le circuit bleu de Brette-les-Pins.

0 500 m 1 km
 Carte IGN : 1720 E - 1820 O - 1819 O